


Circuit de la Montagne Bergère

Durée : 2 h 45
Distance : 12 km
2 départs : Puchevillers ou Hérisart



Puchevillers : en venant d'Amiens prendre la D 11 vers Arras. (Si Hérisart sur la D 11 tourner à droite après Rubempré)



Puchevillers : départ mairie ou Hérisart : place du Ballon au Poing. Ce circuit peut être coupé en deux

- 1) Départ de Puchevillers. Dos à la Mairie à droite, puis tourner à droite en direction de Val-des-Maisons, puis tout droit jusqu'à un calvaire dissimulé sur le talus droit. Attention, 10 mètres avant le calvaire prendre le chemin à droite, dit Chemin Coupé sur 250 m jusqu'à la rue PierreTouzet. "Il fut un contrebandier du tabac qui périt au bain de Marseille au 16^{ème} siècle faute de n'avoir pu payer l'amende"
- 2) A gauche, puis passer au pied du château d'eau et en face le chemin du Tour des Haies sur 500m jusqu'à la D 23. Jadis, s'étendait un bois touffu "Le Coupe Gorge". Des bandits de grands et de petits chemins détrossaient là les villageois qui se rendaient au marché de Doullens.
- 3) Prendre à droite jusqu'au stop, franchir la D11 - direction Raincheval. A 150 m, dans le virage, continuer tout droit pour retrouver le Chemin du Tour des Haies. Tout au bout, au Calvaire du Moulin
- 4) A la fourche, poursuivre sur la droite vers la carrière de craie, prendre le raidillon en face. Arrivés sur le plateau poursuivre tout droit jusqu'à Hérisart
- 5) Arrivé à l'Eglise : la grotte de la vierge, réplique en miniature de celle de Lourdes. Les habitants du village l'ont érigée après la 2^{ème} guerre mondiale pour remercier la madone d'avoir épargné leurs enfants partis au front. Progresser dans la Grande Rue jusqu'au Foyer Rural construit sur l'ancienne mare. A la fourche, prendre à droite, longer la Place de ballon au poing et descendre en empruntant le Chemin de Corbie. Prendre le premier chemin à droite puis successivement trois fois sur la droite.

Vieux, vous êtes sur la D 23. A droite puis de suite à gauche en longeant le terrain de football.

- 6) Aux premières maisons, prendre le chemin à gauche qui traverse un élevage laitier, puis tourner à droite puis 250 m après, à droite en laissant le cimetière à gauche puis le premier chemin à gauche. Au bout, prendre à gauche la route qui mène à Puchevillers.

- 7) Après la ferme, prendre à droite vers la Vallée de Puchevillers puis à gauche puis le chemin goudronné qui mène à la D 11. Au calvaire, prudence, à droite puis de suite à gauche pour retrouver le chemin du Tour des Haies. 150 m plus loin, prendre à droite, progresser jusqu'au croisement à droite, retrouver la Mairie. La mairie étant construite sur le site d'un ancien prieuré dont il ne subsiste aucune trace si ce n'est un souterrain à quelques pieds sous terre bien sûr... à vos pelles et à vos pioches, vos efforts vous conduiront peut-être jusqu'au trésor des templiers...



Circuit par le Chemin blanc

Durée : 1 h 45
Distance : 8 km
Départ de l'Eglise de Ville-sur-Ancre



Ville-sur-Ancre : d'Amiens, RD 929 puis à droite direction Buire. Dans Buire, direction ville.



- 1) Départ de l'Eglise de Ville : dédiée à Saint Martin, reconstruite à partir de 1925. Ville a connu pendant la 1^{ère} guerre mondiale un médecin et humaniste célèbre, Sainte-Marie Verrier, qui repose au cimetière de Ville. Prendre direction Buire-sur-Ancre (si beaucoup de voitures, possibilité de parking à la sortie du village près du conteneur à verre).
- 2) A 50 m de la sortie du village, tourner à gauche dans le "Chemin Blanc", nom donné à cause de la craie.
- 3) Au bout du chemin, prendre en oblique à gauche, longer le grand étang [naturel, accueillant souvent des cygnes !] par la gauche et traverser le pont.
- 4) A l'entrée de Treux, prendre à gauche.
- 5) En haut de la côte, en face, puis à


gauche et emprunter le chemin de terre.

- 6) A la sortie du chemin de terre prendre à gauche sur 50 m goudronnés et reprendre un chemin de terre sur la droite.
- 7) Au bout du chemin, une maison sur la gauche, prendre à droite sur une grande distance.
- 8) Au château d'eau, prendre à gauche.
- 9) A la salle des fêtes de Morlancourt, prendre à droite vers l'église. La salle des fêtes est construite sur l'emplacement de l'église provisoire pendant la 1^{ère} guerre mondiale. Vous longez le site de l'ancien Château de Morlancourt.
- 10) A l'église, prendre à gauche devant la Mairie et à 50 m encore à gauche.

L'église et la mairie ont été rebâties avec les dommages de guerre de deux villages : Morlancourt et Villers-le-Vert (ancienne commune d'avant la 1^{ère} guerre mondiale, correspondant actuellement à la partie haute de Morlancourt en direction de Bray). Sur la façade de la mairie, vous apercevez une plaque commémorant le "sac de Morlancourt" en 1674 par les troupes espagnoles (règne de Louis XIV, guerre de la succession d'Autriche).

- 11) Au calvaire, prendre à droite sur 50 m puis à gauche direction cimetières britanniques puis suivre le chemin qui ramène directement vers Ville. Le premier cimetière compte 75 tombes, le second 56. Tous ces soldats sont morts entre le 9 et le 23 août 1918. On compte 11 tombes qui notent le décès de soldats âgés de 19 ans et même 8 âgés de 18 ans...

Circuit du Chemin Blanc




Carte IGN : 2408-0

1 cm
250 m

© IGN - 2000 - "Reproduction interdite" - autorisation N° 60.0720

Circuit de la Montagne Bergère



Carte IGN : 2307E et 2308E

1 cm
250 m

© IGN - 2000 - "Reproduction interdite" - autorisation N° 60.07020